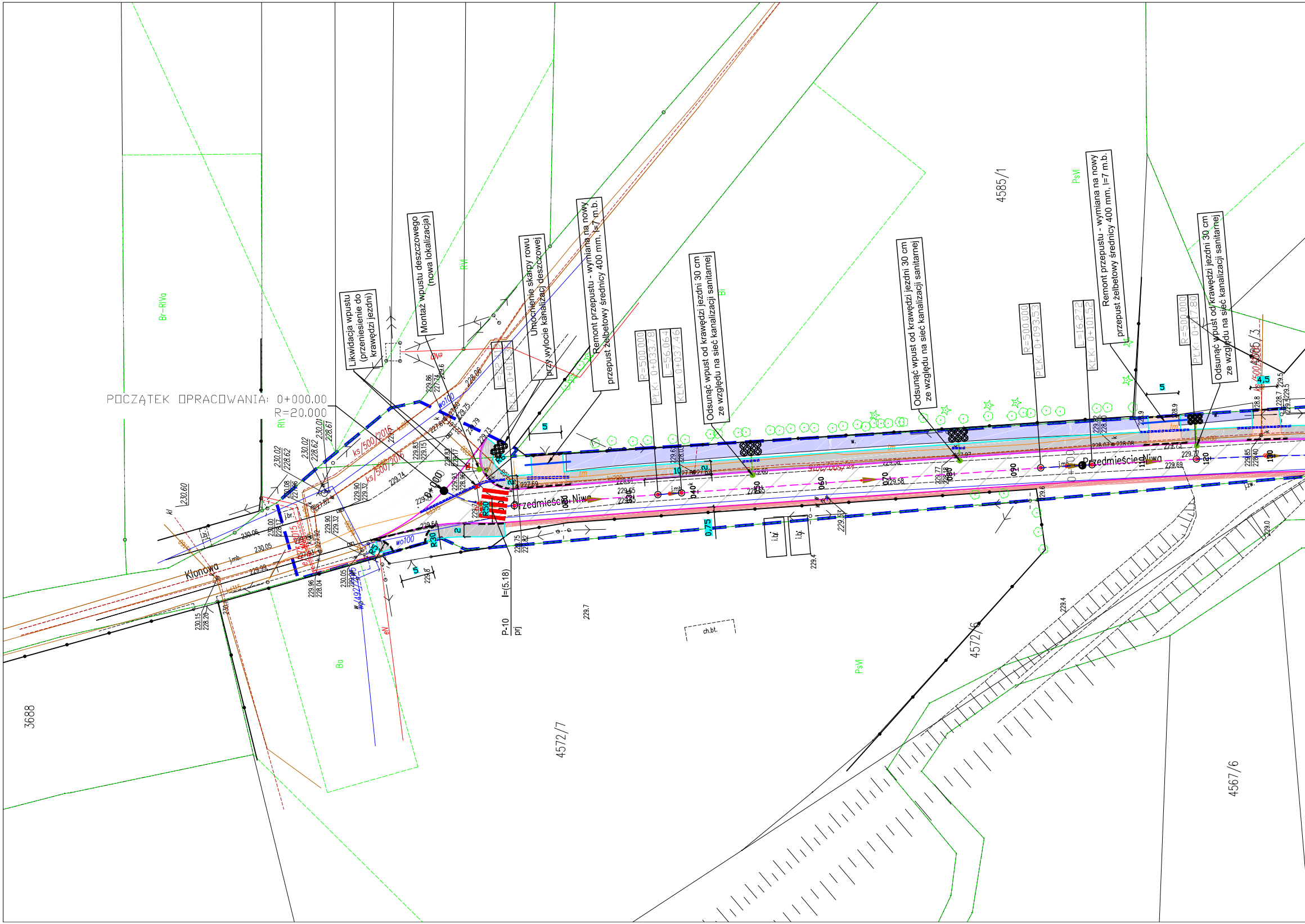

POCZĄTEK OPRACOWANIA: 0+000.00
R=20.000
Likwidacja wpustu (przeniesienie do krawędzi jezdni)
Montaż wpustu deszczowego (nowa lokalizacja)
Umocnienie skarpy rowu przy wylocie kanalizacji deszczowej
Remont przepustu - wymiana na nowy przepust żelbetowy średnicy 400 mm, l=7 m.b.
R=500.000
PŁK: 0+033.78
L=56.064
KŁK: 0+037.46
Odsunąć wpust od krawędzi jezdni 30 cm ze względu na sieć kanalizacji sanitarnej
Odsunąć wpust od krawędzi jezdni 30 cm ze względu na sieć kanalizacji sanitarnej
R=500.000
PŁK: 0+093.53
L=16.272
KŁK: 0+101.52
Remont przepustu - wymiana na nowy przepust żelbetowy średnicy 400 mm, l=7 m.b.
R=500.000
PŁK: 0+117.80
Odsunąć wpust od krawędzi jezdni 30 cm ze względu na sieć kanalizacji sanitarnej
4585/1
4585/3
4572/7
4572/6
4567/6
3688
Klonowa
Przedmieście Niwa
Br-RIVa
RIV
PsVI
Bi
Ba
0+000
R50
R30
5
2
4,5
0,75
P-10
prj
l=(5.18)
ch.bt.
wo100
ks/500/2016
230.60
229.4
229.7

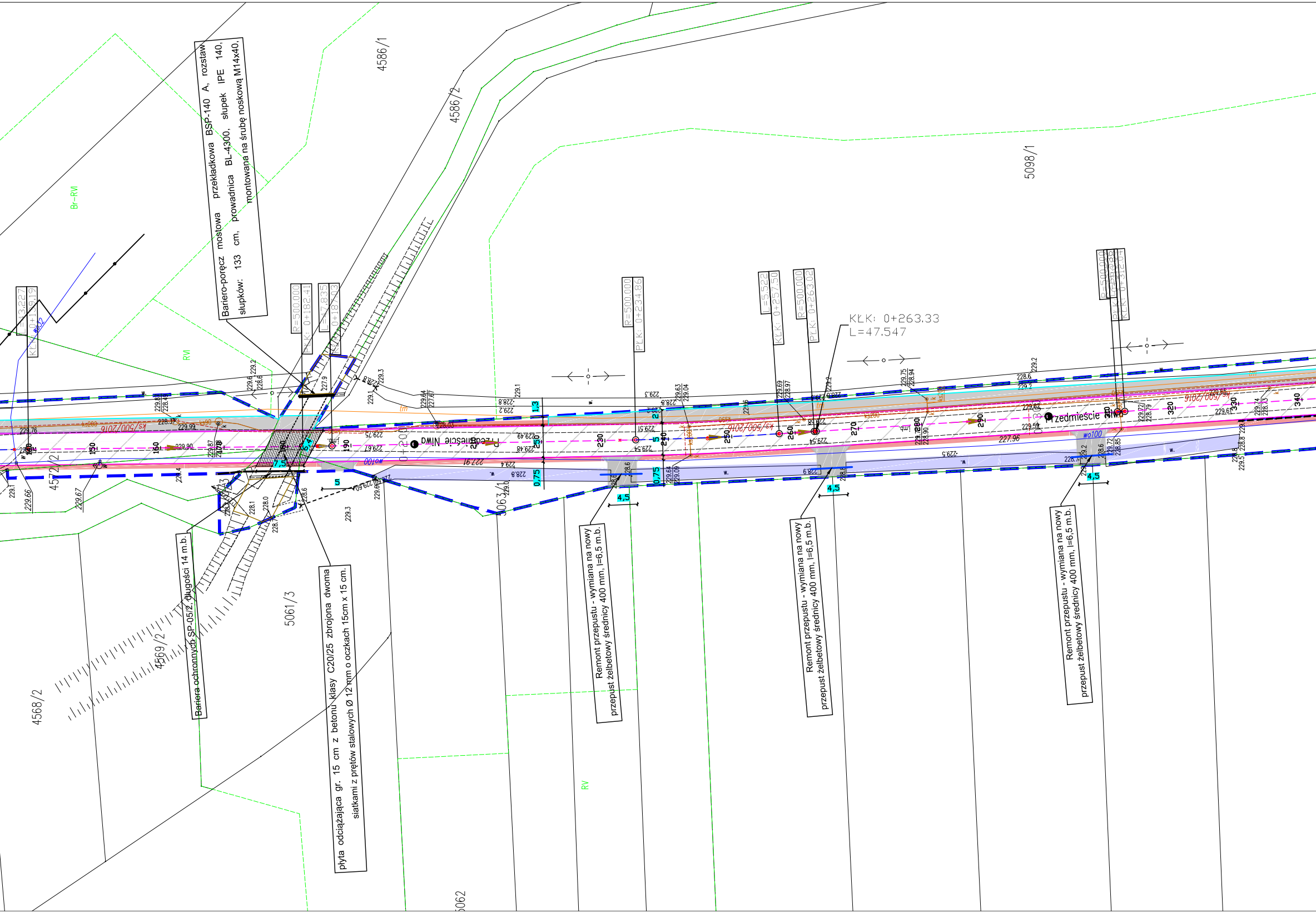

Bariero-poręcz mostowa przekładkowa BSP-140 A, rozstaw słupków: 133 cm, prowadnica BL-4300, słupek IPE 140, montowana na śrubę noskową M14x40.

Bariera ochronnych SP-05/2, długości 14 m.b.

płyta odciążająca gr. 15 cm z betonu klasy C20/25 zbrojona dwoma siatkami z prętów stalowych Ø 12 mm o oczkach 15cm x 15 cm.

Remont przepustu - wymiana na nowy przepust żelbetowy średnicy 400 mm, l=6,5 m.b.

Remont przepustu - wymiana na nowy przepust żelbetowy średnicy 400 mm, l=6,5 m.b.

Remont przepustu - wymiana na nowy przepust żelbetowy średnicy 400 mm, l=6,5 m.b.

KŁK: 0+263.33
L=47.547

4586/1
4586/2
5098/1
Br-RVI
RVI
RV
4572/2
4569/2
4568/2
5061/3
5063/1
5062
Przedmieście Niwa
R=500.000
KŁK: 0+182.41
KŁK: 0+234.86
R=500.000
KŁK: 0+257.50
PŁK: 0+263.02
R=500.000
ks/500/2016
wo100
150
160
190
200
230
240
250
260
270
280
290
320
330
340
0+200
0+300
1,3
0,75
5
7,5
4,5
227.96
229.76
229.90
229.99
228.6
229.2
229.1
228.8
229.3
229.5
229.75
228.94
229.69
228.97
229.63
229.04
229.64
227.67

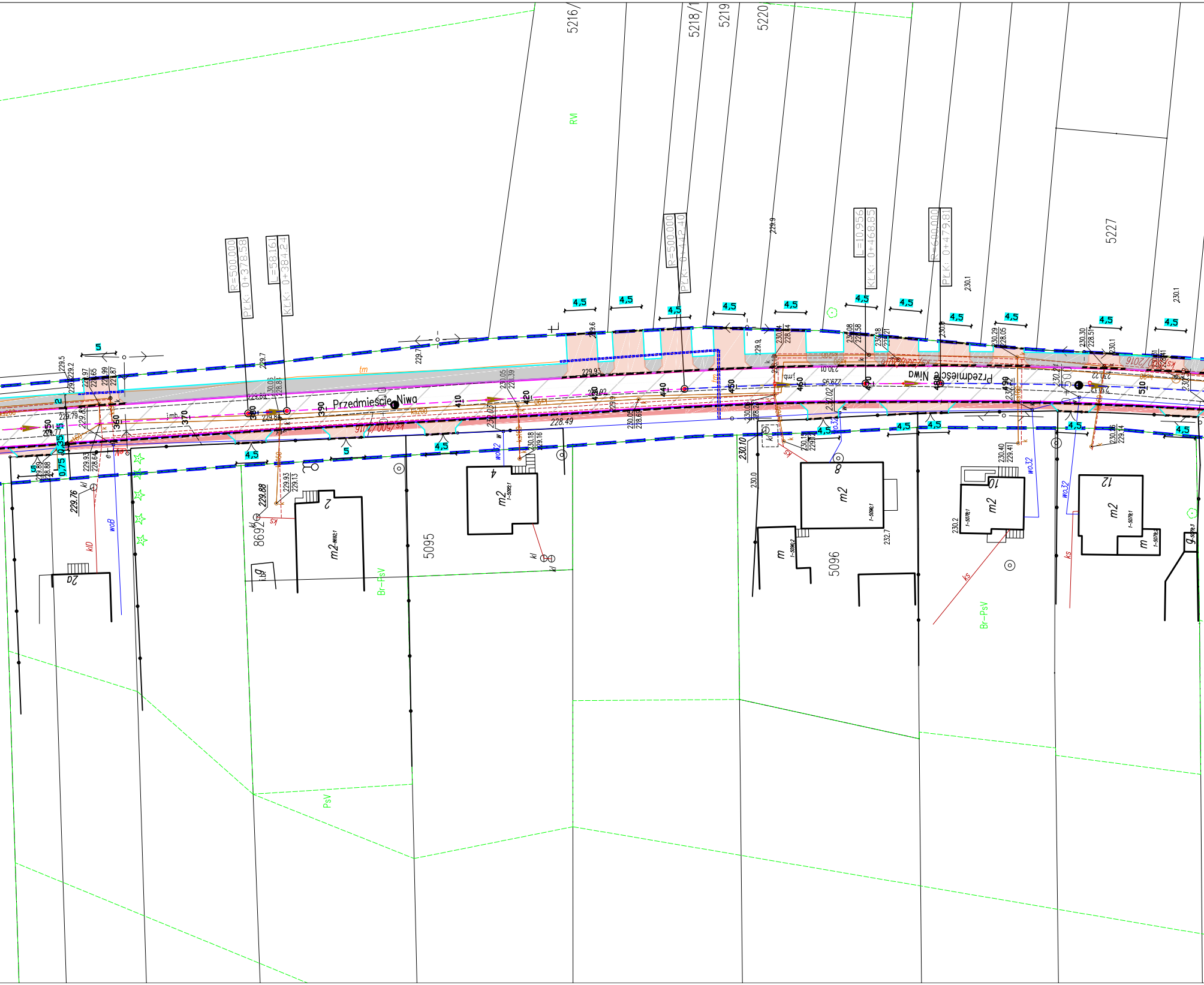
Przedmieście Niwa
Przedmieście Niwa
R=500,000
PłK: 0+378,58
L=58,161
KłK: 0+384,24
R=500,000
PłK: 0+442,40
L=10,956
KłK: 0+468,85
R=500,000
PłK: 0+479,81
5216/
5218/1
5219
5220
5227
5095
5096
8692
RM
PsV
Br-PsV
Br-PsV
m2
m2
m2
m2
m2
m
m
2a
2
4
8
10
12
4,5
5
350
370
380
390
410
420
430
440
450
460
470
480
490
500
510
229.76
229.88
230.10
228.49
ks200/2016
tm
kD
woB
wo32
ks
sy
kl
w

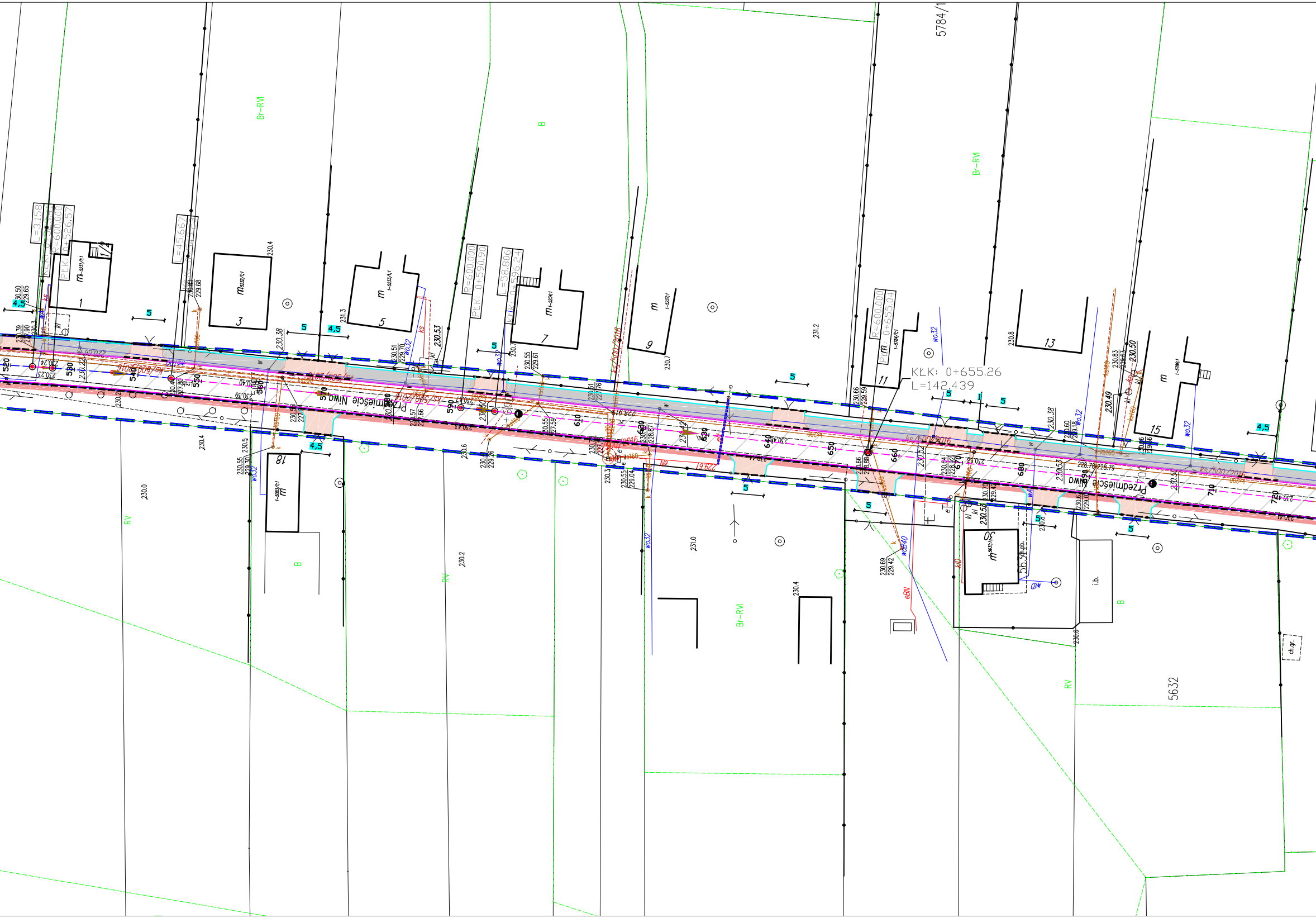

5784/1
5632
Br-RVI
B
RV
KŁK: 0+655.26
L=142.439
R=600.000
PŁK: 0+590.90
R=600.000
0+655.04
R=600.000
PŁK: 0+526.57
Przedmieście Niwa
Przedmieście Niwa
ks/500/2016
wo32
wo40
eBN
kl
i.b.
ch.gr.
520
530
540
550
560
570
580
590
600
610
620
630
640
650
660
670
680
690
700
710
720
1
3
5
7
9
11
13
15
18
30
4,5
5
230.4
230.0
230.2
230.6
231.0
231.2
231.3
230.8
230.7

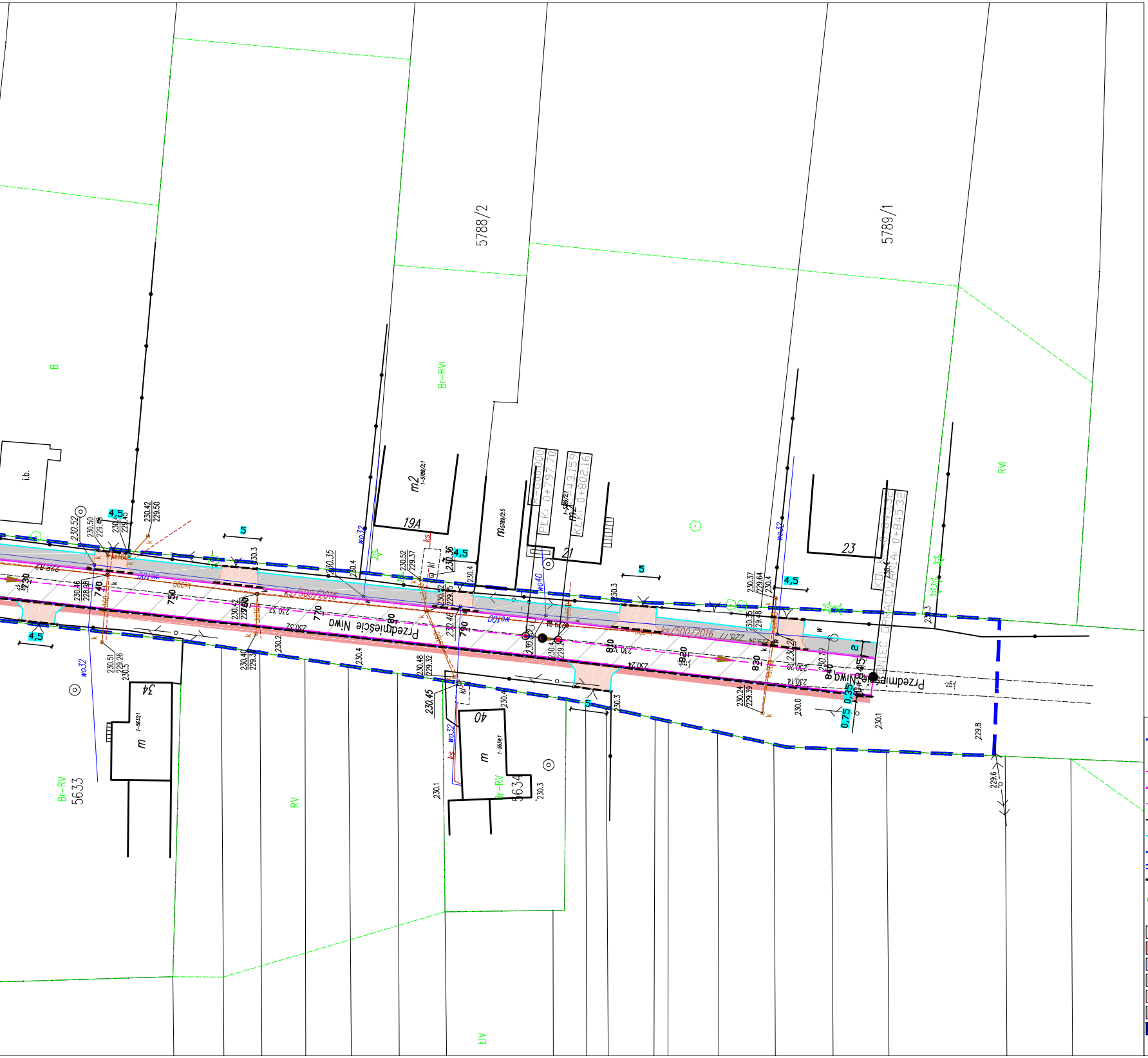
5788/2
5789/1
B
Br-RVI
RVI
RV
Br-RV
5633
5634
i.b.
19A
21
23
34
40
Przedmieście Niwa
Przedmieście Niwa
5
4,5
740
750
770
780
790
810
820
830
840
0+845,32

1. Nazwa organu wydającego licencję: Starosta Częstochowski
2. Licencjobiorca: ST PROJEKT Jacek Staniek NIP: 6090010369
   Kąty 18
   29-100 Włoszczowa
3. Informacje o materiałach zasobu, których dotyczy licencja:

Lp.	Nazwa materiału zasobu	Identyfikator materiału zasobu	Data wykonania kopii	Określenie obszaru/obiektu, do którego odnosi się licencja[1)]
1	Mapa zasadnicza w postaci wektorowej	P.2404.2014.5	2019-11-06	Obszar zamówienia ograniczony punktami: POLIGON1: 5627144.21,6619361.47; 5627149.13,6619383.97; 5627112.47,6619412.28; 5627101.89,6619418.69; 5627078.79,6619405.73; 5627001.46,6619411.98; 5626923.67,6619413.47; 5626919.5,6619418.54; 5626906.39,6619416.9; 5626902.22,6619414.81; 5626900.73,6619409.6; 5626811.91,6619416.16; 5626731.45,6619421.22; 5626691.51,6619426.59; 5626649.79,6619431.36; 5626559.79,6619425.99; 5626405.71,6619409.3; 5626312.43,6619397.08; 5626244.78,6619391.12; 5626242.99,6619349.1; 5626315.11,6619352.68; 5626383.06,6619358.64; 5626550.85,6619377.41; 5626658.43,6619379.5; 5626802.38,6619377.41; 5627144.21,6619361.47

4. Niniejsza licencja upoważnia licencjobiorcę, wymienionego w pkt 2, lub ustanowione przez licencjobiorcę podmioty do wykorzystywania, wyszczególnionych w pkt 3 materiałów zasobu:[2)]
   dla potrzeb własnych lub związanych z działalnością gospodarczą lub w celu publikacji w sieci Internet pochodnych materiałów zasobu w postaci: map, kartogramów, kartodiagramów lub innych opracowań kartograficznych, których treścią są informacje pochodzące z materiałów zasobu oraz informacje dodane przez licencjobiorcę w taki sposób, że nie można rozdzielić tych informacji, zwane dalej "pochodnymi materiałów zasobu", a także przetworzonych do postaci elektronicznej materiałów zasobu udostępnionych w postaci nieelektronicznej – z następującymi ograniczeniami:
   a) maksymalna liczba urządzeń, na których mogą być przetwarzane materiały zasobu lub ich pochodne, z wyjątkiem publikacji w sieci Internet – 10,
   b) łączny maksymalny nakład drukowanych lub kopii elektronicznych materiałów zasobu lub ich pochodnych w przeliczeniu na arkusze formatu A4 – 500,
   c) sposób publikacji w sieci Internet – pojedynczy obraz statyczny o rozmiarze maksymalnym do 1 000 000 pikseli
5. Nie narusza licencji udostępnianie materiałów zasobu przez licencjobiorcę innym podmiotom dla realizacji celu i w granicach uprawnień określonych w ust. 4.

Legenda

— —	Granica opracowania - pas drogi gminnej- obszar oddziaływania inwestycji
	Branża drogowa:
—	Projektowana oś jezdni mineralno bitumicznej
—	Projektowana krawędź nawierzchni mineralno bitumicznej
—	Projektowany krawężnik wym. 15x30x100 (światło 12 cm)
- - - -	Projektowany krawężnik najazdowy wym. 15x25x100 (światło 4 cm)
—	Projektowane obrzeże wym. 8x30x100
—	Projektowany przepust z murkami oporowymi
======	Rura osłonowa typu AROT na kablach telekomunikacyjnych
—	Bariera ochronna SP-05/2 / Barieroporęcz BSP-140 A,
⊜- - -	Projektowany wpust deszczowy z przykanalikiem deszczowym fi 200
▩	Umocnienie rowu płytą ażurową
▥	Projektowana nawierzchnia jezdni mineralno-bitumicznej
🟥	Projektowane pobocza grutnowe ulepszone
🟪	Remont rowów - odmulenie i oczyszczenie wraz z formowaniem skarp
▨	Projektowany chodnik o nawierzchni z kostki betonowej gr. 8 cm
🟧	Projektowane zjazdy o nawierzchni z kostki betonowej gr. 8 cm
▨	Projektowane zjazdy o nawierzchni z kruszywa łamanego
🟦	Projektowana opaska z kostki betonowej szerokości 20 cm

ST PROJEKT Jacek Staniek
Kąty 18, 29-100 Włoszczowa
NIP 6090010369, tel. 600 319 265

Inwestor:	Gmina Koniecpol z/s. ul. Chrząstowska 6A 42-230 Koniecpol			
Nazwa inwestycji:	**Przebudowa ulicy Niwa w Koniecpolu**			
Adres inwestycji:	**m. Koniecpol dz. nr ewid. 4584, 5097, 4570/3, 3216/2, 4572/2, 5061/3 obręb 0001 Koniecpol, gm. Koniecpol**			
Stadium: PB		Branża: DROGOWA		
Nazwa rysunku: Projekt zagospodarowania terenu			Numer rysunku: 2	Data: 08.2019 Skala rys.: 1:500
Zespół autorski:	Imię i nazwisko:	Uprawnienia		Podpis:
Autor branży drogowej:	mgr inż. Jacek Staniek			
Projektant branży drogowej:	mgr inż. Kazimierz Mamos	GP.IV.7342/40/94		